



भारत सरकार
पृथ्वी विज्ञान मंत्रालय
भारत मौसम विज्ञान विभाग



प्रेस विज्ञप्ति

तारीख: 11 अप्रैल, 2026

जारी करने का समय: 1330 घंटे

विषय: (i) अगले एक सप्ताह के दौरान उत्तर-पश्चिम, मध्य और पूर्वी भारत में मौसम में कोई खास बदलाव की संभावना नहीं है।

(ii) इस सप्ताह के दौरान उत्तर-पश्चिम भारत में अधिकतम तापमान में 6-8°C डिग्री सेल्सियस और पूर्वी भारत और मध्य भारत में 3-5°C डिग्री सेल्सियस की क्रमिक वृद्धि होने की संभावना है। परिणामस्वरूप, दो दिनों के बाद इन क्षेत्रों में अधिकतम तापमान सामान्य से अधिक रहने की संभावना है।

आज, 11 अप्रैल, 2026 को सुबह 0830 बजे (भारतीय समयानुसार) तक पिछले 24 घंटों के दौरान दर्ज मौसम:

- ❖ असम, मेघालय, नागालैंड, मणिपुर, मिजोरम, त्रिपुरा, तमिलनाडु, पुडुचेरी और कराईकल में छिटपुट स्थानों पर 50-70 की गति वाली तूफानी हवाओं के साथ आंधी-तूफान आया।
- ❖ अरुणाचल प्रदेश, झारखंड, बिहार, मध्य प्रदेश, छत्तीसगढ़, महाराष्ट्र और गुजरात में छिटपुट स्थानों पर 30-50 की गति वाली तूफानी हवाओं के साथ आंधी-तूफान आया।
- ❖ हिमाचल प्रदेश, उत्तराखंड, पंजाब और हरियाणा में छिटपुट स्थानों पर तेज सतही हवाएं चलीं।

पिछले 24 घंटों में तापमान की स्थिति (सुबह 0830 बजे IST तक):

- ❖ पश्चिमी हिमालयी क्षेत्र और उत्तर-पश्चिम और उत्तर-पूर्व भारत के निकटवर्ती मैदानी इलाकों को छोड़कर देश के अधिकांश हिस्सों में दिन का अधिकतम तापमान (34°C- 41°C) के बीच रहा। कुरनूल (आंध्र प्रदेश) में उच्चतम अधिकतम तापमान 41.4°C दर्ज किया गया।
- ❖ सौराष्ट्र और कच्छ के कुछ स्थानों पर दिन का अधिकतम तापमान सामान्य से काफी अधिक (> 5.1°C) रहा। केरल और माहे के कुछ स्थानों पर, गुजरात क्षेत्र, कोंकण और गोवा, तेलंगाना और तमिलनाडु, पुडुचेरी और कराईकल के कुछ स्थानों पर तापमान सामान्य से काफी अधिक (3.1°C से 5.0°C) रहा। तटीय आंध्र प्रदेश, यनम और लक्षद्वीप के कुछ स्थानों पर तापमान सामान्य से अधिक (1.6°C से 3.0°C) रहा। नागालैंड, मणिपुर, मिजोरम और त्रिपुरा, ओडिशा, जम्मू-कश्मीर-लद्दाख-गिलगित-बाल्टिस्तान-मुजफ्फरबाद और उत्तरी आंतरिक कर्नाटक में कुछ स्थानों पर तापमान सामान्य के आसपास (-1.5°C से 1.5°C) रहा। अंडमान और निकोबार द्वीप समूह, मध्य महाराष्ट्र, मराठवाड़ा, रायलसीमा, तटीय कर्नाटक और दक्षिणी आंतरिक कर्नाटक में अधिकांश स्थानों पर तापमान सामान्य के करीब (-1.5°C से 1.5°C) रहा; गंगा के मैदानी पश्चिम बंगाल, हिमाचल प्रदेश, पश्चिमी राजस्थान, विदर्भ और छत्तीसगढ़ में कुछ स्थानों पर तापमान सामान्य रहा; असम और मेघालय, उप-हिमालयी पश्चिम बंगाल और सिक्किम, पश्चिमी उत्तर प्रदेश, हरियाणा-चंडीगढ़-दिल्ली, पूर्वी राजस्थान, पश्चिमी मध्य प्रदेश और पूर्वी मध्य प्रदेश में कुछ स्थानों पर तापमान सामान्य रहा।

- ❖ पंजाब, हरियाणा, चंडीगढ़ और दिल्ली, उत्तर प्रदेश, मध्य प्रदेश, छत्तीसगढ़, ओडिशा, झारखंड, असम और मेघालय, मिजोरम में न्यूनतम/रात्रि का तापमान 12-18°C के बीच रहा। देश के मैदानी इलाकों के शेष भागों में यह 18-25°C के बीच रहा। आज भारत के मैदानी इलाकों में सबसे कम न्यूनतम तापमान 14.2 डिग्री सेल्सियस नजीबाबाद (पश्चिमी उत्तर प्रदेश) में दर्ज किया गया।
- ❖ सौराष्ट्र और कच्छ, तटीय आंध्र प्रदेश और यनम, रायलसीमा, दक्षिण आंतरिक कर्नाटक, केरल और माहे, तमिलनाडु, पुडुचेरी और कराईकल में न्यूनतम/रात्रि का तापमान सामान्य से अधिक (1.6 डिग्री सेल्सियस से 3.0 डिग्री सेल्सियस) रहा; जम्मू, कश्मीर, हिमाचल प्रदेश, हरियाणा, चंडीगढ़ और दिल्ली, उत्तर प्रदेश, असम और मेघालय, बिहार में सामान्य से कम (-1.6 डिग्री सेल्सियस से -3.0 डिग्री सेल्सियस) रहा और देश के शेष हिस्सों में सामान्य के आसपास रहा।

मौसम प्रणालियां, पूर्वानुमान एवं चेतावनियां (अनुलग्नक I एवं II देखें):

- ❖ पश्चिमी विक्षोभ उत्तरी पाकिस्तान और उससे सटे जम्मू के ऊपर निचले क्षोभमंडल स्तर में चक्रवाती परिसंचरण के रूप में मौजूद है, जिसके ऊपर मध्य स्तरीय उपोष्णकटिबंधीय पछुआ हवाओं में एक गर्त है, जो लगभग 70° पूर्व देशांतर के अनुदिश 31° उत्तर अक्षांश के उत्तर में स्थित है।
- ❖ एक गर्त उत्तरी बिहार से मणिपुर तक निचले क्षोभमंडल स्तर में स्थित है।
- ❖ एक ऊपरी वायु चक्रवाती परिसंचरण मराठवाड़ा और उसके आसपास के क्षेत्र में निचले क्षोभमंडल स्तर में स्थित है।
- ❖ एक उत्तर-दक्षिण गर्त/पवन असंतुलन ओडिशा के आंतरिक भाग से मन्नार की खाड़ी तक निचले क्षोभमंडल स्तर में स्थित है।
- ❖ एक गर्त उत्तर-पूर्वी बिहार से तटीय गंगा-पश्चिम बंगाल तक निचले क्षोभमंडल स्तर में स्थित है।
- ❖ एक गर्त निचले क्षोभमंडल स्तर में लगभग 93° पूर्व देशांतर के अनुदिश 20° उत्तर अक्षांश के उत्तर में स्थित है।
- ❖ 15 अप्रैल, 2026 से पश्चिमी हिमालय क्षेत्र में एक नए कमजोर पश्चिमी विक्षोभ के आने की संभावना है।

उपरोक्त प्रणालियों के प्रभाव से संभावित मौसम:

पूर्वोत्तर भारत:

- ❖ 11 से 14 अप्रैल के दौरान असम और मेघालय में गरज, बिजली और तेज हवाओं (30-50 की गति तक) के साथ हल्की से मध्यम बारिश होने की संभावना है; 10 से 15 अप्रैल के दौरान अरुणाचल प्रदेश, नागालैंड, मणिपुर, मिजोरम और त्रिपुरा में बिजली गिरने की संभावना है।
- ❖ 14 अप्रैल को अरुणाचल प्रदेश में कुछ स्थानों पर भारी बारिश होने की संभावना है।

पूर्वी भारत:

- ❖ उप-हिमालयी पश्चिम बंगाल और सिक्किम में 11 और 12 अप्रैल को, तथा ओडिशा में 11 अप्रैल को, गरज, बिजली और तेज हवाओं (गति 30-40 किमी प्रति घंटा और झोंके 50 किमी प्रति घंटा तक) के साथ छिटपुट से मध्यम वर्षा होने की संभावना है।

दक्षिण प्रायद्वीपीय भारत:

- ❖ उत्तरी आंतरिक कर्नाटक में 14 और 15 तारीख को, दक्षिणी आंतरिक कर्नाटक में 13 से 15 तारीख तक, और तटीय आंध्र प्रदेश और यनम में 11 तारीख को हल्की से मध्यम वर्षा, गरज, बिजली और तेज हवाएं (गति 30-40 किमी प्रति घंटा और 50 किमी प्रति घंटा तक) चलने की संभावना है। केरल और माहे में 11 से 13 तारीख तक, और तटीय कर्नाटक में 13 से 15 अप्रैल तक बिजली गिरने की संभावना है।

देश के शेष हिस्सों में मौसम में कोई खास बदलाव नहीं होगा।

अधिकतम तापमान का पूर्वानुमान:

- ❖ उत्तर-पश्चिम भारत में 11 से 17 अप्रैल के दौरान अधिकतम तापमान में 6-8 °C सेल्सियस की क्रमिक वृद्धि होने की संभावना है।
- ❖ मध्य भारत में 14 अप्रैल तक अधिकतम तापमान में 3-5 °C सेल्सियस की क्रमिक वृद्धि होने की संभावना है और 15 से 17 अप्रैल के दौरान कोई महत्वपूर्ण परिवर्तन नहीं होगा।
- ❖ पूर्वी भारत में 15 अप्रैल तक अधिकतम तापमान में 3-5 °C सेल्सियस की क्रमिक वृद्धि होने की संभावना है और 16 और 17 अप्रैल को कोई महत्वपूर्ण परिवर्तन नहीं होगा।
- ❖ गुजरात राज्य में 12 अप्रैल तक अधिकतम तापमान में 2-3 °C सेल्सियस की क्रमिक वृद्धि होने की संभावना है और 13 से 17 अप्रैल के दौरान कोई महत्वपूर्ण परिवर्तन नहीं होगा।
- ❖ महाराष्ट्र में 15 अप्रैल तक अधिकतम तापमान में 2-3 °C सेल्सियस की क्रमिक वृद्धि होने की संभावना है और 16 और 17 अप्रैल को कोई महत्वपूर्ण परिवर्तन नहीं होगा।
- ❖ देश के शेष भागों में अधिकतम तापमान में कोई महत्वपूर्ण परिवर्तन होने की संभावना नहीं है।

ऊष्ण लहर और गर्म और आर्द्र मौसम की चेतावनी:

- ❖ छत्तीसगढ़ के कुछ इलाकों में 14 से 17 अप्रैल के दौरान, ओडिशा में 13 से 14 अप्रैल के दौरान और पूर्वी मध्य प्रदेश में 16 और 17 अप्रैल के दौरान लू चलने की प्रबल संभावना है।
- ❖ गंगा के मैदानी पश्चिमी बंगाल के कुछ इलाकों में 14 से 17 अप्रैल के दौरान, ओडिशा, सौराष्ट्र, कच्छ, रायलसीमा और तटीय आंध्र प्रदेश और यनम में 11 से 17 अप्रैल के दौरान, तटीय कर्नाटक, तमिलनाडु, पुडुचेरी और कराईकल में 11 और 12 अप्रैल को, गुजरात क्षेत्र में 12 से 17 अप्रैल के दौरान और झारखंड में 14 से 17 अप्रैल के दौरान गर्म और उमस भरे मौसम की प्रबल संभावना है।

दिल्ली/एनसीआर में मौसम स्थिति एवं पूर्वानुमान: 11 अप्रैल से 14 अप्रैल 2026 (अनुलग्नक III देखें)

अधिक जानकारी के लिए, कृपया राष्ट्रीय मौसम बुलेटिन देखें:

https://mausam.imd.gov.in/responsive/all_india_forecast_bulletin.php

जिला-वार चेतावनियों के लिए: <https://mausam.imd.gov.in/responsive/districtWiseWarningGIS.php>

मछुआरों की चेतावनी के लिए: <https://rsmcnewdelhi.imd.gov.in/fishermen-warning.php>

कल सुबह 8:30 बजे से आज सुबह 8:30 बजे तक दर्ज की गई महत्वपूर्ण वर्षा (सेमी में):

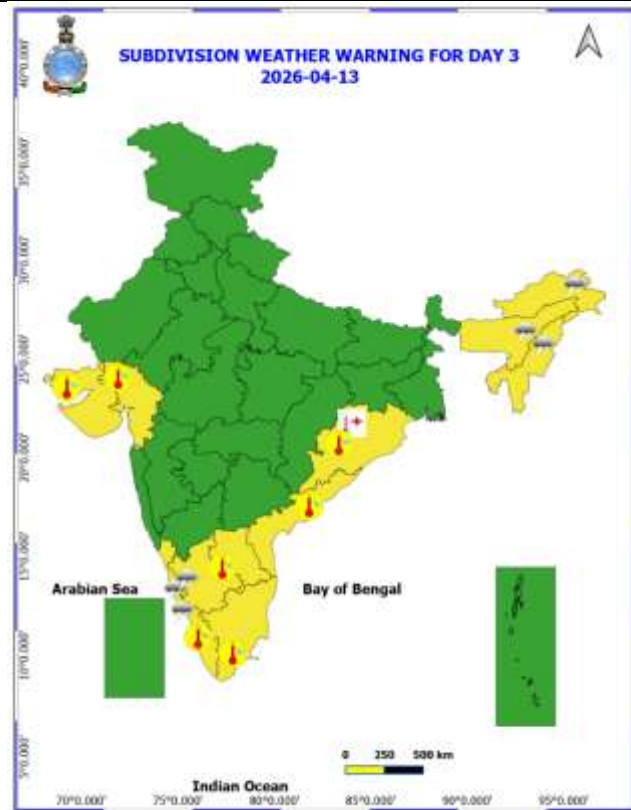
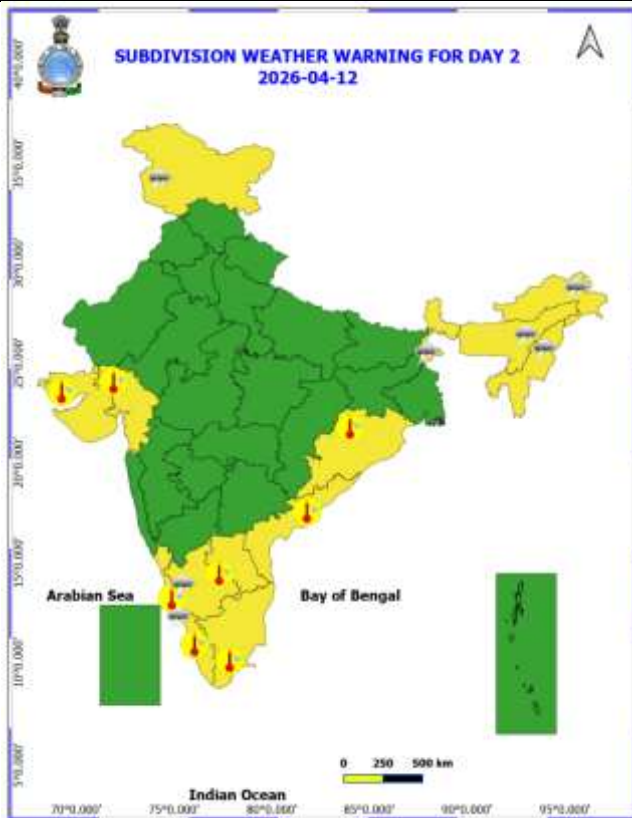
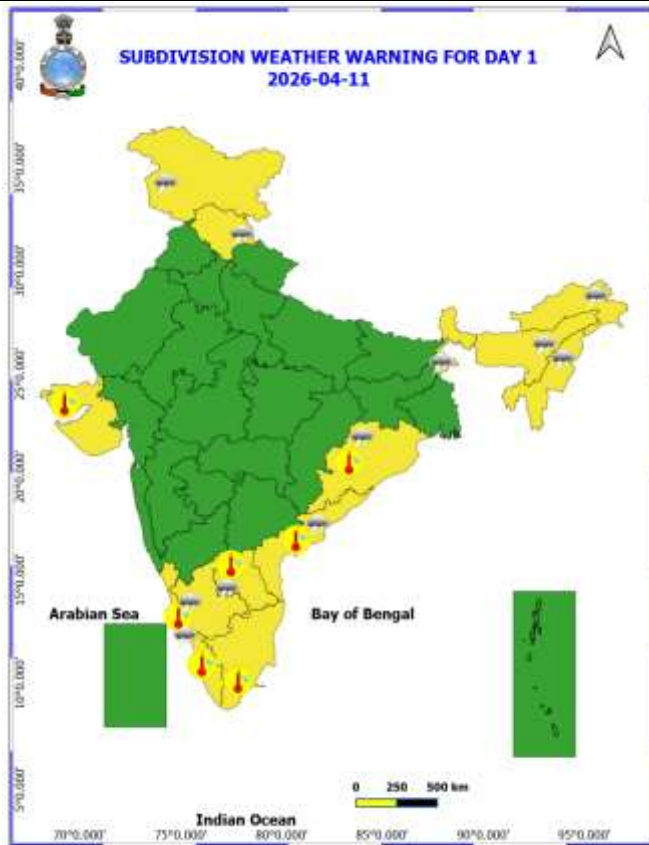
- ❖ केरल और माहे: अय्यनकुन्नु एडब्ल्यूएस (जिला कन्नूर) 4; तालिपरम्बा (जिला कन्नूर), कायमकुलम (जिला अलापुझा), त्रिवेन्द्रम एपी (जिला तिरुवनंतपुरम), मायलाडुम्पारा एआरजी (जिला इडुक्की) 3 प्रत्येक; कुमारकम (जिला कोट्टायम), नेर्यमंगलम एआरजी (जिला एर्नाकुलम), पन्नियूर एआरजी (जिला कन्नूर), वडकारा एडब्ल्यूएस (जिला कोझिकोड) 2 प्रत्येक;
- ❖ असम और मेघालय: बारपाथर (जिला गोलाघाट) 4; हाफलोंग (जिला दिमा हसाओ) 2;
- ❖ अंडमान और निकोबार द्वीप समूह: नानकोवरी (जिलानिकोबार) 3;
- ❖ उप हिमालयी पश्चिम बंगाल और सिक्किम: गंगटोक (जिला गंगटोक), झलोंग (जिला कलिम्पोंग) 2 प्रत्येक;
- ❖ दक्षिण आंतरिक कर्नाटक: मददुर (जिला मांड्या) 2; ओडिशा: मोहकालपाड़ा (जिला केंद्रपाड़ा) 2; अरुणाचल प्रदेश: नाहरलागुन एडब्ल्यूएस (जिला पापुमपारा) 2।

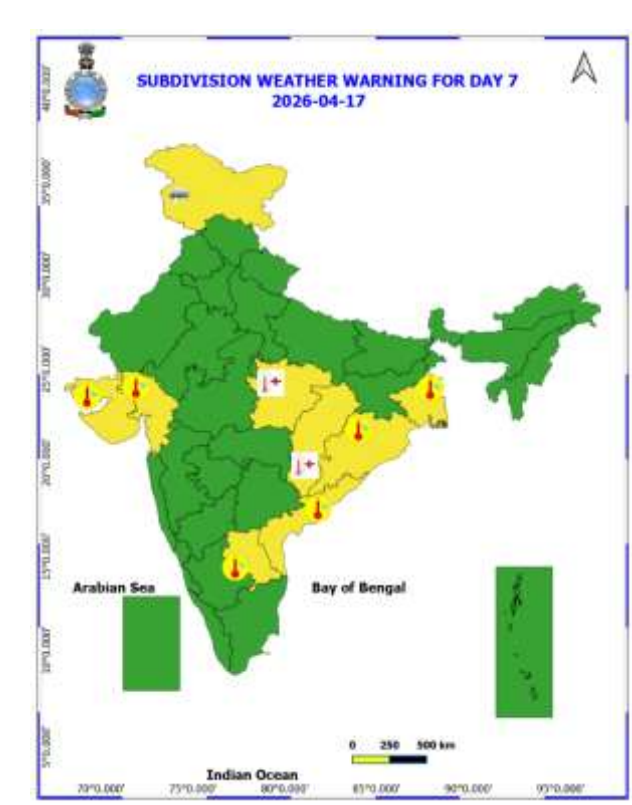
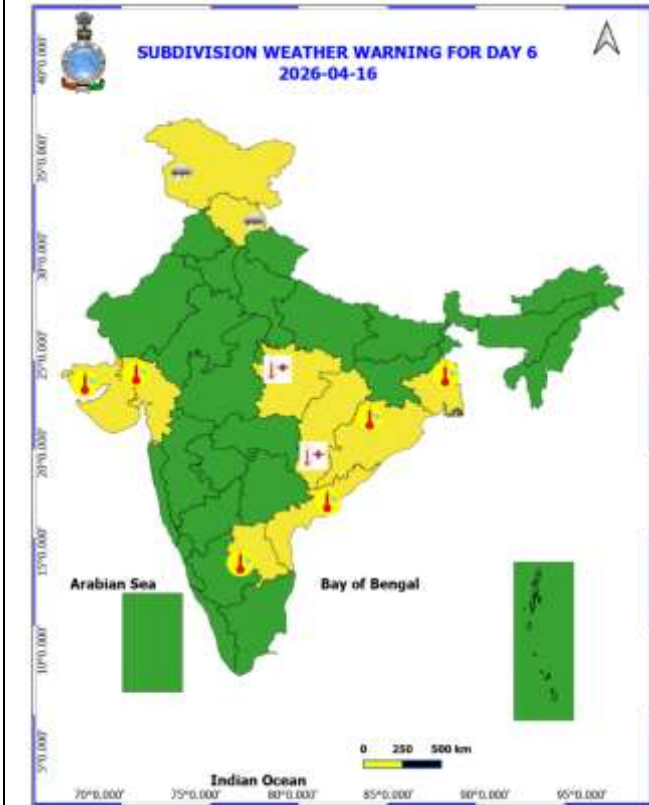
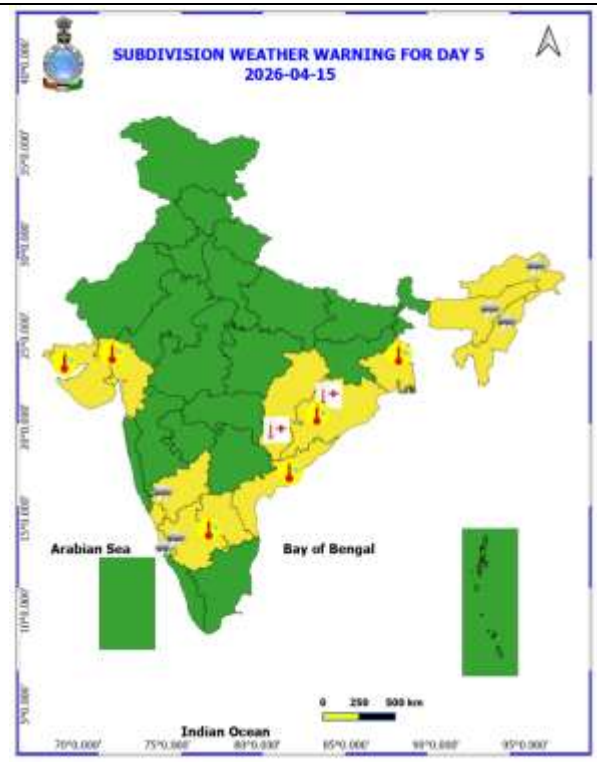
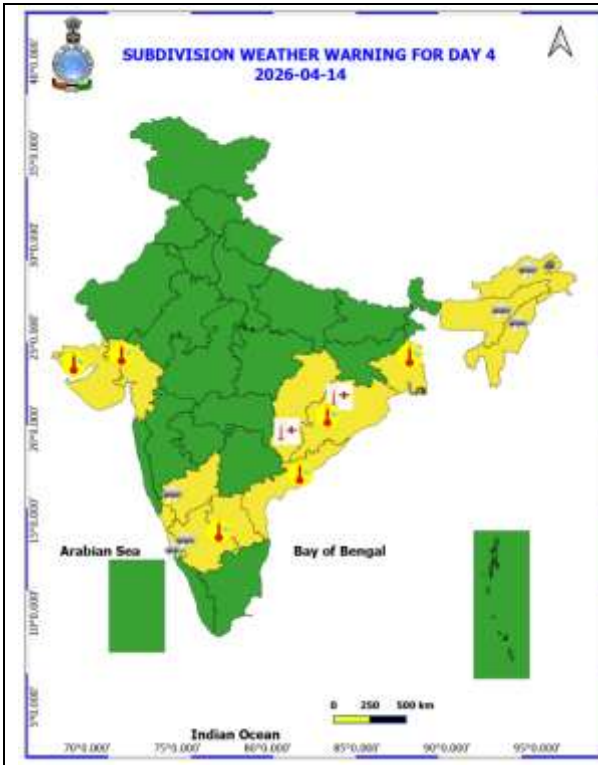
पिछले 24 घंटों से (भारतीय समयानुसार सुबह 8:30 बजे तक) तेज हवाएं चल रही हैं (अधिकतम गति किमी प्रति घंटा में):

- ❖ असम और मेघालय: मानस 67, करीमगंज_अम्फु 44, हाफलोंग_एजीसीएल 39, गरुखुटी 35, हाबांग_सर्कल 31, अल्गापुर_सर्कल 31, नलबाड़ी_केवीके 31, शिलांग 41
- ❖ अरुणाचल प्रदेश: लोअरटाटो 35
- ❖ नागालैंड, मणिपुर, मिजोरम और त्रिपुरा: जलुकी 38, कामजोंग 54, मोरेह 46, गेलजांग_रिजॉर्ट 41, चकपिकारोंग 35, खौपुम 35
- ❖ झारखंड: बरही 43
- ❖ बिहार: आईआईटी पटना, अरवल 50
- ❖ हिमाचल प्रदेश: ताबो 57
- ❖ उत्तराखंड: पंतनगर 37
- ❖ पंजाब: संगरूर 39
- ❖ हरियाणा: उझा (पानीपत) 44; करनाल 43; जीन्द 39
- ❖ पश्चिम मध्य प्रदेश: होशनागाबाद 41, सीहोर 37, अशोकनगर 35, मुरैना 33, गुना 31, आगर 30
- ❖ पूर्वी मध्य प्रदेश: सागर 37, कटनी 33, सतना 33, शडोल 31, सीधी 31
- ❖ छत्तीसगढ़: कोरिया 37
- ❖ कोंकण और गोवा: देवगढ़ (सिद्धुदुर्ग) 35
- ❖ मध्य महाराष्ट्र: सहाड़ा (नंदुरबार) 31
- ❖ मराठावाड़ा: धाराशिव 30
- ❖ गुजरात क्षेत्र: अर्नेज (अहमदाबाद) 41
- ❖ सौराष्ट्र और कच्छ: भचाऊ अम्फू (कच्छ) 40
- ❖ पश्चिमी उत्तर प्रदेश: हिंडन 48, बरेली 46, सहारनपुर 46, जीबी नगर 46, मुजफ्फरनगर 44, सहारनपुर 43, नोएडा 37, आगरा 37

Table-1								
7 Days Rainfall Forecast								
S.No.	Subdivision	11- Apr	12- Apr	13- Apr	14- Apr	15- Apr	16- Apr	17- Apr
		Day 1	Day 2	Day 3	Day 4	Day 5	Day 6	Day 7
1	ANDAMAN & NICOBAR ISLANDS	ISOL	ISOL	ISOL	ISOL	ISOL	ISOL	ISOL
2	ARUNACHAL PRADESH	FWS	FWS	WS	WS	WS	FWS	FWS
3	ASSAM & MEHGHALAYA	SCT	SCT	FWS	FWS	FWS	FWS	FWS
4	NAGALAND, MANIPUR, MIZORAM AND TRIPURA	SCT	SCT	SCT	SCT	SCT	SCT	SCT
5	SUB HIMALAYAN WEST BENGAL & SIKKIM	SCT	SCT	ISOL	SCT	SCT	SCT	ISOL
6	GANGETIC WEST BENGAL	DRY	DRY	DRY	ISOL	ISOL	DRY	DRY
7	ODISHA	DRY	ISOL	ISOL	DRY	DRY	DRY	DRY
8	JHARKHAND	DRY	DRY	DRY	DRY	DRY	DRY	DRY
9	BIHAR	DRY	DRY	DRY	DRY	DRY	DRY	DRY
10	EAST UTTAR PRADESH	DRY	DRY	DRY	DRY	DRY	DRY	DRY
11	WEST UTTAR PRADESH	DRY	DRY	DRY	DRY	DRY	DRY	DRY
12	UTTARAKHAND	ISOL	ISOL	DRY	DRY	DRY	ISOL	ISOL
13	HARYANA, CHANDIGARH & DELHI	ISOL	DRY	DRY	DRY	DRY	DRY	DRY
14	PUNJAB	ISOL	DRY	DRY	DRY	DRY	DRY	DRY
15	HIMACHAL PRADESH	ISOL	ISOL	DRY	DRY	DRY	ISOL	ISOL
16	JAMMU AND KASHMIR AND LADAKH	SCT	ISOL	DRY	DRY	DRY	SCT	ISOL
17	WEST RAJASTHAN	ISOL	DRY	DRY	DRY	DRY	DRY	DRY
18	EAST RAJASTHAN	DRY	DRY	DRY	DRY	DRY	DRY	DRY
19	WEST MADHYA PRADESH	DRY	DRY	DRY	DRY	DRY	DRY	DRY
20	EAST MADHYA PRADESH	DRY	DRY	DRY	DRY	DRY	DRY	DRY
21	GUJRAT REGION	DRY	DRY	DRY	DRY	DRY	DRY	DRY
22	SAURASHTRA & KUTCH	DRY	DRY	DRY	DRY	DRY	DRY	DRY
23	KONKAN & GOA	DRY	DRY	DRY	DRY	DRY	DRY	DRY
24	MADHYA MAHARASHTRA	DRY	DRY	DRY	DRY	DRY	DRY	DRY
25	MARATHWADA	ISOL	DRY	DRY	DRY	DRY	DRY	ISOL
26	VIDARBHA	DRY	DRY	DRY	DRY	DRY	DRY	DRY
27	CHHATTISGARH	DRY	DRY	DRY	DRY	DRY	DRY	DRY
28	COASTAL ANDHRA PRADESH	ISOL	ISOL	DRY	DRY	DRY	DRY	DRY
29	TELANGANA	DRY	DRY	DRY	DRY	DRY	DRY	DRY
30	RAYALASEEMA	ISOL	ISOL	ISOL	DRY	DRY	ISOL	ISOL
31	TAMILNADU & PUDUCHERRY	ISOL	ISOL	ISOL	ISOL	ISOL	ISOL	ISOL
32	COSTAL KARNATAKA	ISOL	ISOL	ISOL	ISOL	ISOL	ISOL	ISOL
33	NORTH INTERIOR KARNATAKA	ISOL	DRY	DRY	ISOL	ISOL	ISOL	ISOL
34	SOUTH INTERIOR KARNATAKA	ISOL	ISOL	ISOL	ISOL	ISOL	ISOL	ISOL
35	KERALA AND MAHE	SCT	SCT	ISOL	ISOL	ISOL	ISOL	ISOL
36	LAKSHADWEEP	SCT	DRY	DRY	DRY	DRY	DRY	DRY

- जैसे-जैसे लीड पीरियड बढ़ता है पूर्वानुमान सटीकता कम हो जाती है।





- नारंगी और लाल रंग की चेतावनियों के आधार पर कार्रवाई की जा सकती है।
- असुरक्षित क्षेत्रों में भारी वर्षा की चेतावनी के लिए शहरी और पहाड़ी क्षेत्रों में कार्रवाई शुरू की जा सकती है।
- जैसे-जैसे समय बढ़ता है, पूर्वानुमान की सटीकता कम होती जाती है।

अगले पाँच दिनों के लिए जिलेवार विस्तृत बहु-जोखिम मौसम चेतावनी यहाँ उपलब्ध है

<https://mausam.imd.gov.in/responsive/districtWiseWarningGIS.php>

11 अप्रैल से 14 अप्रैल 2026 तक दिल्ली/एनसीआर का मौसम पूर्वानुमान

पिछला मौसम:

पिछले 24 घंटों में दिल्ली में अधिकतम और न्यूनतम तापमान में 2-3 डिग्री सेल्सियस तक की वृद्धि हुई है। पिछले 24 घंटों में दिल्ली में अधिकतम तापमान 32-34 डिग्री सेल्सियस और न्यूनतम तापमान 17-19 डिग्री सेल्सियस के बीच रहा। कुछ स्थानों पर न्यूनतम तापमान सामान्य से काफी कम (-3.1 डिग्री सेल्सियस से -5.0 डिग्री सेल्सियस) और कई स्थानों पर सामान्य से कम (-1.6 डिग्री सेल्सियस से -3.0 डिग्री सेल्सियस) रहा। दिल्ली में अधिकतम तापमान कुछ स्थानों पर सामान्य से काफी कम (-3.1 डिग्री सेल्सियस से -5.0 डिग्री सेल्सियस), कुछ स्थानों पर सामान्य से कम (-1.6 डिग्री सेल्सियस से -3.0 डिग्री सेल्सियस) और शेष स्थानों पर सामान्य (-1.5 डिग्री सेल्सियस से 1.5 डिग्री सेल्सियस) रहा। पिछले 24 घंटों के दौरान दिल्ली में पश्चिम दिशा से 20 किमी प्रति घंटे की रफ्तार से हवाएं चलती रहीं, जिनमें से कुछ की गति 36 किमी प्रति घंटे तक पहुंच गई। आज सुबह के समय भी दिल्ली में उत्तर-पश्चिम दिशा से 20 किमी प्रति घंटे की रफ्तार से हवाएं चलने की संभावना है।

मौसम पूर्वानुमान:

11.04.2026: आसमान मुख्यतः साफ रहेगा। दिन के समय सतह पर तेज हवाएं चलेंगी जिनकी गति 15-25 किमी प्रति घंटा तक पहुंच सकती है और कभी-कभी 35 किमी प्रति घंटा तक भी तेज़ हो सकती है। दिल्ली में अधिकतम तापमान 34°C से 36°C के बीच रहने की संभावना है। दिल्ली के अधिकांश स्थानों पर अधिकतम तापमान सामान्य से कम (-1.5°C से -3.0°C) रहेगा। सतह पर चलने वाली हवा मुख्य रूप से उत्तर-पश्चिम दिशा से चलेगी और दोपहर के समय इसकी गति 20 किमी प्रति घंटा तक पहुंच सकती है। शाम और रात के दौरान हवा की गति धीरे-धीरे कम होकर उत्तर-पश्चिम दिशा से 15 किमी प्रति घंटा से कम हो जाएगी।

12.04.2026: आसमान मुख्यतः साफ रहेगा। दिन के समय सतह पर तेज हवाएं चलेंगी जिनकी गति 15-25 किमी प्रति घंटा तक पहुंच सकती है और कभी-कभी 35 किमी प्रति घंटा तक के झोंके भी आ सकते हैं। दिल्ली में अधिकतम और न्यूनतम तापमान क्रमशः 35°C से 37°C और 18°C से 20°C के बीच रहने की संभावना है। दिल्ली के अधिकांश स्थानों पर न्यूनतम तापमान सामान्य से कम (-1.5°C से -3.0°C) रहेगा, जबकि अधिकतम तापमान सामान्य के आसपास (1.5°C से -1.5°C) रहेगा। सतह पर चलने वाली हवा मुख्य रूप से उत्तर-पश्चिम दिशा से चलेगी और सुबह के समय इसकी गति 20 किमी प्रति घंटा तक पहुंच सकती है। दोपहर के समय हवा की गति बढ़कर 22 किमी प्रति घंटा से कम हो जाएगी। शाम और रात के समय हवा की गति धीरे-धीरे कम होकर 15 किमी प्रति घंटा से कम हो जाएगी।

13.04.2026: आसमान मुख्यतः साफ रहेगा। दिल्ली में अधिकतम और न्यूनतम तापमान क्रमशः 36°C से 38°C और 19°C से 21°C के बीच रहने की संभावना है। अधिकांश स्थानों पर न्यूनतम तापमान सामान्य से कम (-1.5°C से -3.0°C) रहेगा, जबकि दिल्ली में अधिकतम तापमान सामान्य के आसपास (-1.5°C से 1.5°C) रहेगा। सतही हवा मुख्यतः उत्तर-पश्चिम दिशा से चलेगी और सुबह के समय इसकी गति 15 किमी प्रति घंटा तक पहुंच सकती है। दोपहर के समय उत्तर-पश्चिम दिशा से चलने वाली सतही हवा की गति बढ़कर 20 किमी प्रति घंटा तक हो जाएगी। शाम और रात के समय उत्तर दिशा से चलने वाली सतही हवा की गति धीरे-धीरे कम होकर 15 किमी प्रति घंटा से नीचे आ जाएगी।

14.04.2026: आसमान मुख्यतः साफ रहेगा। दिल्ली में अधिकतम और न्यूनतम तापमान क्रमशः 37°C से 39°C और 20°C से 22°C के बीच रहने की संभावना है। दिल्ली के अधिकांश स्थानों पर न्यूनतम तापमान सामान्य से कम (-1.5°C से -3.0°C) रहेगा, जबकि अधिकतम तापमान सामान्य से अधिक (1.5°C से 3.0°C) रहेगा। सतही हवा मुख्यतः उत्तर-पश्चिम दिशा से चलेगी और सुबह के समय इसकी गति 18 किमी प्रति घंटा तक पहुंच सकती है। दोपहर में हवा की गति बढ़कर 22 किमी प्रति घंटा तक हो जाएगी। शाम और रात के समय हवा की गति धीरे-धीरे कम होकर 15 किमी प्रति घंटा से कम हो जाएगी।

भारी वर्षा के कारण सुझाए गए प्रभाव और कार्रवाई:

14 अप्रैल को अरुणाचल प्रदेश में अलग-अलग स्थानों पर भारी बारिश होने की संभावना है।

अपेक्षित प्रभाव:

- निचले इलाकों और नदी तटों के कई हिस्सों में जलभराव/बाढ़।
- नगरपालिका सेवाओं (पानी, बिजली आदि) में स्थानीय और अल्पकालिक व्यवधान।
- यातायात प्रवाह में प्रमुख व्यवधान। प्रमुख सड़कें/स्थानीय ट्रेनें प्रभावित।
- बहुत पुरानी इमारतों और अनुरक्षित न की गई संरचनाओं के लिए खतरा, पेड़ों के गिरने की संभावना।
- निचले जल पुलों को पार करने वाली सड़कों का बंद होना।

सुझाई गई कार्रवाई:

- यातायात को प्रभावी ढंग से नियंत्रित किया जाए।
- प्रभावित क्षेत्रों में लोगों को अपनी आवाजाही सीमित करने की सलाह दी जाती है।

भारी वर्षा के संभावित प्रभाव के लिए कृषि मौसम संबंधी सलाह

❖ अरुणाचल प्रदेश में, पत्तागोभी, मटर, सरसों, देर से पकने वाली धान की किस्मों और आलू की सावधानीपूर्वक कटाई करें और कटी हुई फसल को सुरक्षित स्थानों पर ले जाएं। धान, मक्का, अन्य खड़ी फसलों, सब्जियों और बागों के खेतों में उचित जल निकासी व्यवस्था सुनिश्चित करें।

❖ उच्च तापमान/गर्मी की लहरों के संभावित प्रभाव के लिए कृषि मौसम संबंधी सलाह

- ❖ ओडिशा में, बोरो धान, ग्रीष्म मक्का, मूंग, उड़द, मूंगफली और सब्जियों के खेतों में हल्की सिंचाई करें। आम और काजू में मिट्टी की नमी उचित बनाए रखें।
- ❖ छत्तीसगढ़ में, गेहूं और चना की कटाई पूरी करें और सुरक्षित भंडारण सुनिश्चित करें। ग्रीष्म मक्का, मूंग और सब्जियों की सिंचाई करें। आम और लीची में मिट्टी की नमी बनाए रखें।
- ❖ तमिलनाडु, केरल, आंध्र प्रदेश, तटीय कर्नाटक, ओडिशा और गुजरात राज्य में गर्म और आर्द्र मौसम को देखते हुए, ग्रीष्म फसलों और सब्जियों में हल्की सिंचाई करें।

❖ आंधी/तेज हवाओं के संभावित प्रभाव के लिए कृषि मौसम विज्ञान संबंधी सलाह

- ❖ कटी हुई फसल को सुरक्षित स्थानों पर ले जाएं या खेतों में तिरपाल से ढक दें। कटी हुई फसलों को ठीक से बांधकर ढक दें ताकि तेज हवाओं के कारण उनके खिसकने का खतरा कम हो।
- ❖ बागवानी फसलों को यांत्रिक सहारा दें और सब्जियों और फलदार पौधों को सहारा दें ताकि तेज हवाओं के कारण वे गिर न जाएं।

पशुपालन / कुक्कुट पालन

- भारी वर्षा / ओलावृष्टि के दौरान पशुओं को शेड के अंदर रखें और उन्हें संतुलित आहार दें।
- चारे और पशु आहार को खराब होने से बचाने के लिए सुरक्षित स्थान पर रखें।
- तालाबों के चारों ओर जाली सहित उचित निकास की व्यवस्था करें ताकि अधिक जल भराव की स्थिति में मछलियां बाहर न निकलें।

किंवदंतियाँ और संक्षिप्त रूप:

भारी बारिश: 64.5-115.5mm; बहुत भारी बारिश: 115.6-204.4mm; अत्यधिक भारी बारिश: >204.4mm.

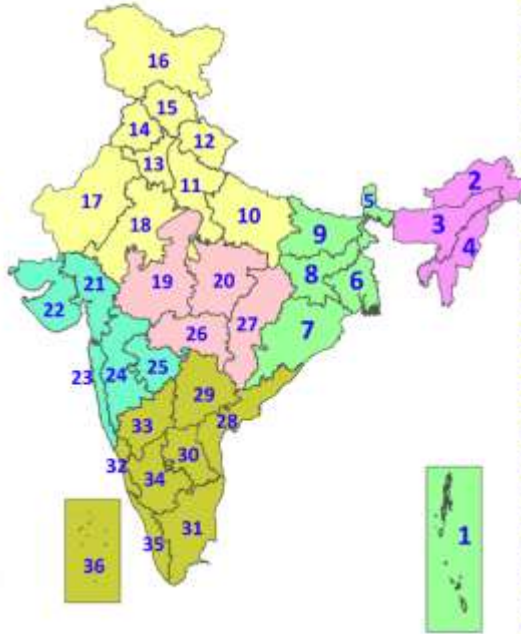
Obsy: वेधशाला; स्वचालित मौसम स्टेशन; ARG: स्वचालित वर्षा गेज; dist: जिला: NH: राष्ट्रीय राजमार्ग; KVK: कृषि विज्ञान केंद्र; DVC: दामोदर घाटी निगम; PTO: अंशकालिक कार्यालय, Aero: हवाई अड्डा, IAF: भारतीय वायु सेना।

मौसम विज्ञान उप-मंडलों का क्षेत्रवार वर्गीकरण:

- उत्तर-पश्चिम भारत: पश्चिमी हिमालयी क्षेत्र (जम्मू-कश्मीर-लद्दाख-गिलगित-बाल्टिस्तान-मुज़फ़्फ़राबाद, हिमाचल प्रदेश और उत्तराखंड); पंजाब, हरियाणा-चंडीगढ़-दिल्ली; पश्चिमी उत्तर प्रदेश, पूर्वी उत्तर प्रदेश, पश्चिमी राजस्थान और पूर्वी राजस्थान।
- मध्य भारत: पश्चिमी मध्य प्रदेश, पूर्वी मध्य प्रदेश, विदर्भ और छत्तीसगढ़।
- पूर्वी भारत: बिहार, झारखंड, उप-हिमालयी पश्चिम बंगाल और सिक्किम; गंगा पश्चिम बंगाल, ओडिशा और अंडमान और निकोबार द्वीप समूह।
- पूर्वोत्तर भारत: अरुणाचल प्रदेश, असम और मेघालय और नागालैंड, मणिपुर, मिजोरम और त्रिपुरा।
- पश्चिमी भारत: गुजरात क्षेत्र, सौराष्ट्र और कच्छ, कोंकण और गोवा, मध्य महाराष्ट्र और मराठवाड़ा।
- दक्षिण भारत: तटीय आंध्र प्रदेश और यनम, तेलंगाना, रायलसीमा, तटीय कर्नाटक, उत्तरी आंतरिक कर्नाटक, दक्षिणी आंतरिक कर्नाटक, केरल और माहे, तमिलनाडु, पुडुचेरी और कराईकल और लक्षद्वीप।

LEGENDS

1. अंडमान और निकोबार द्वीपसमूह
2. अरुणाचल प्रदेश
3. असम और मेघालय
4. नागालैंड, मणिपुर, मिजोरम और त्रिपुरा
5. उप-हिमालयी पश्चिम बंगाल और सिक्किम
6. गंगीय पश्चिम बंगाल
7. ओडिशा
8. झारखंड
9. बिहार
10. पूर्वी उत्तर प्रदेश
11. पश्चिम उत्तर प्रदेश
12. उत्तराखंड
13. हरियाणा, चंडीगढ़ और दिल्ली
14. पंजाब
15. हिमाचल प्रदेश
16. जम्मू और कश्मीर और लद्दाख
17. पश्चिम राजस्थान
18. पूर्वी राजस्थान
19. पश्चिम मध्य प्रदेश
20. पूर्वी मध्य प्रदेश
21. गुजरात
22. सौराष्ट्र
23. कोंकण और गोवा
24. मध्य महाराष्ट्र
25. मराठवाड़ा
26. विदर्भ
27. छत्तीसगढ़
28. तटीय आंध्र प्रदेश और यनम
29. तेलंगाना
30. रायलसेमा
31. तमिलनाडु, पुडुचेरी और कराईकल
32. तटीय कर्नाटक
33. आंतरिक उत्तरी कर्नाटक
34. आंतरिक दक्षिणी कर्नाटक
35. केरल और माहे
36. लक्षद्वीप



1. Andaman & Nicobar Islands
2. Arunachal Pradesh
3. Assam & Meghalaya
4. Nagaland, Manipur, Mizoram & Tripura
5. Sub-Himalayan West Bengal & Sikkim
6. Gangetic West Bengal
7. Odisha
8. Jharkhand
9. Bihar
10. East Uttar Pradesh
11. West Uttar Pradesh
12. Uttarakhand
13. Haryana, Chandigarh & Delhi
14. Punjab
15. Himachal Pradesh
16. Jammu & Kashmir and Ladakh
17. West Rajasthan
18. East Rajasthan
19. West Madhya Pradesh
20. East Madhya Pradesh
21. Gujarat
22. Saurashtra
23. Konkan & Goa
24. Madhya Maharashtra
25. Marathwada
26. Vidarbha
27. Chhattisgarh
28. Coastal Andhra Pradesh & Yanam
29. Telangana
30. Rayalaseema
31. Tamilnadu, Puducherry & Karaikal
32. Coastal Karnataka
33. North Interior Karnataka
34. South Interior Karnataka
35. Kerala & Mahe
36. Lakshadweep

SPATIAL DISTRIBUTION (% of Stations reporting)

% Stations	Category	% Stations	Category
76-100	Widespread (WS/Most Places)	26-50	Scattered (SCT/A Few Places)
51-75	Fairly Widespread (FWS/Many Places)	1-25	Isolated (ISOL)

- | | | |
|----------------------|----------------------|--------------|
| Fog | Heavy Snow | Cold Wave |
| Heavy Rain | Dust Storm | Cold Day |
| Very Heavy Rain | Heat Wave | Ground Frost |
| Extremely Heavy Rain | Warm Night | |
| Thunder & Lightning | Hot Day | |
| Hailstorm | Hot & Humid | |
| Dust Raising Winds | Strong Surface Winds | |

COLOUR CODED WARNING

- No Warning (No Action)
- Watch (Be Aware)
- Alert (Be Prepared To Take Action)
- Warning (Take Action)

Probabilistic Forecast

Terms	Probability of Occurrence (%)
Unlikely	< 25
Likely	25 - 50
Very Likely	50 - 75
Most Likely	> 75

DEFINITION/CRITERIA

Rain/ Snow *

Heavy: 64.5 to 115.5 mm/cm *
Very Heavy: 115.6 to 204.4 mm/cm*
Extremely Heavy: > 204.4 mm/cm *

Heat Wave

When maximum temperature of a station reaches $\geq 40^{\circ}\text{C}$ for plains and $\geq 30^{\circ}\text{C}$ for hilly regions
(a) Based on Departure from normal
Heat Wave: Maximum Temperature Departure from normal 4.5°C to 6.4°C .
Severe Heat Wave: Maximum Temperature Departure from normal $\geq 6.5^{\circ}\text{C}$
(b). Based on Actual maximum temperature
Heat Wave: When actual maximum temperature $\geq 45^{\circ}\text{C}$.
Severe Heat Wave: When actual maximum temperature $\geq 47^{\circ}\text{C}$
(c). Criteria for heat wave for coastal stations
When maximum temperature departure is $> 4.5^{\circ}\text{C}$ from normal. Heat Wave may be described provided maximum temperature $\geq 37^{\circ}\text{C}$

Warm Night

When maximum temperature remains 40°C
Warm Night: When minimum temperature departure 4.5°C to 6.4°C .
Severe Warm Night: When minimum temperature departure $> 6.4^{\circ}\text{C}$.

Cold Wave

When minimum temperature of a station $\leq 10^{\circ}\text{C}$ for plains and $\leq 0^{\circ}\text{C}$ for hilly regions.
(a). Based on departure
Cold Wave: Minimum Temperature Departure from normal -4.5°C to -6.4°C .
Severe Cold Wave: Minimum Temperature Departure from normal $\leq -6.5^{\circ}\text{C}$
(b) Based on actual Minimum Temperature (for Plains only)
Cold Wave : When Minimum Temperature is $\leq 4.0^{\circ}\text{C}$
Severe Cold Wave: When Minimum Temperature is $\leq 2.0^{\circ}\text{C}$
(c) For Coastal Stations
When Minimum Temperature departure is $\leq -4.5^{\circ}\text{C}$ & actual Minimum Temperature is $\leq 15^{\circ}\text{C}$

Cold Day

When minimum temperature of a station $\leq 10^{\circ}\text{C}$ for plains and $\leq 0^{\circ}\text{C}$ for hilly regions
Based on departure
Cold Day: Maximum Temperature Departure from normal -4.5°C to -6.4°C .
Severe Cold Day: Maximum Temperature Departure from normal $\leq -6.5^{\circ}\text{C}$

Fog

Phenomenon of small droplets suspended in air and the horizontal visibility $< 1\text{km}$
Moderate Fog: When the visibility between 500-200 metres
Dense Fog: when the visibility between 50- 200 metres
Very Dense Fog: when the visibility < 50 metres

Thunderstorm

Sudden electrical discharges manifested by a flash of light (Lightning) and a sharp rumbling sound (thunder)

Dust/Sand Storm

An ensemble of particles of dust or sand energetically lifted to great heights by a strong and turbulent wind.

Frost

Ice deposits on ground
Air temperature $\leq 4^{\circ}\text{C}$ (over Plains)

Squall

A strong wind that rises suddenly, lasts for atleast 1 minute.
Moderate: Wind speed 52-61 kmph
Severe: Wind speed 62-87 kmph
Very Severe: Wind speed > 87 kmph

Sea State

Effect of various waves in the sea over specific area
Rough to very rough: Wind speed 41-82 kmph (22-33 knots) & Wave height 2.5-6 metre
High to very high: Wind speed 63-117 kmph (34-63 knots) & Wave height 6-14 metre
Phenomenal: Wind speed > 117 kmph (> 63 knots) & Wave height > 14 metre

Cyclone

Cyclonic Storm: Wind speed 62-87 kmph (34-47 knots)
Severe Cyclonic Storm: Wind speed 88-117 kmph (48-63 knots)
Very Severe Cyclonic Storm: Wind speed 118-185 kmph (64 - 89 knots)
Extremely Severe Cyclonic Storm: Wind speed 166-220 kmph (90 -119 knots)
Super Cyclone Storm: Wind speed > 220 kmph (> 119 knots)

* Red colour warning does not mean "Red Alert", Red colour warning means "Take Action".
Forecast and Warning for any day is valid from 0830 hours IST of day till 0830 hours IST of next day.
For more details, kindly visit <https://mausam.imd.gov.in> or contact: 011-2434-4599
(Service to the Nation since 1875)